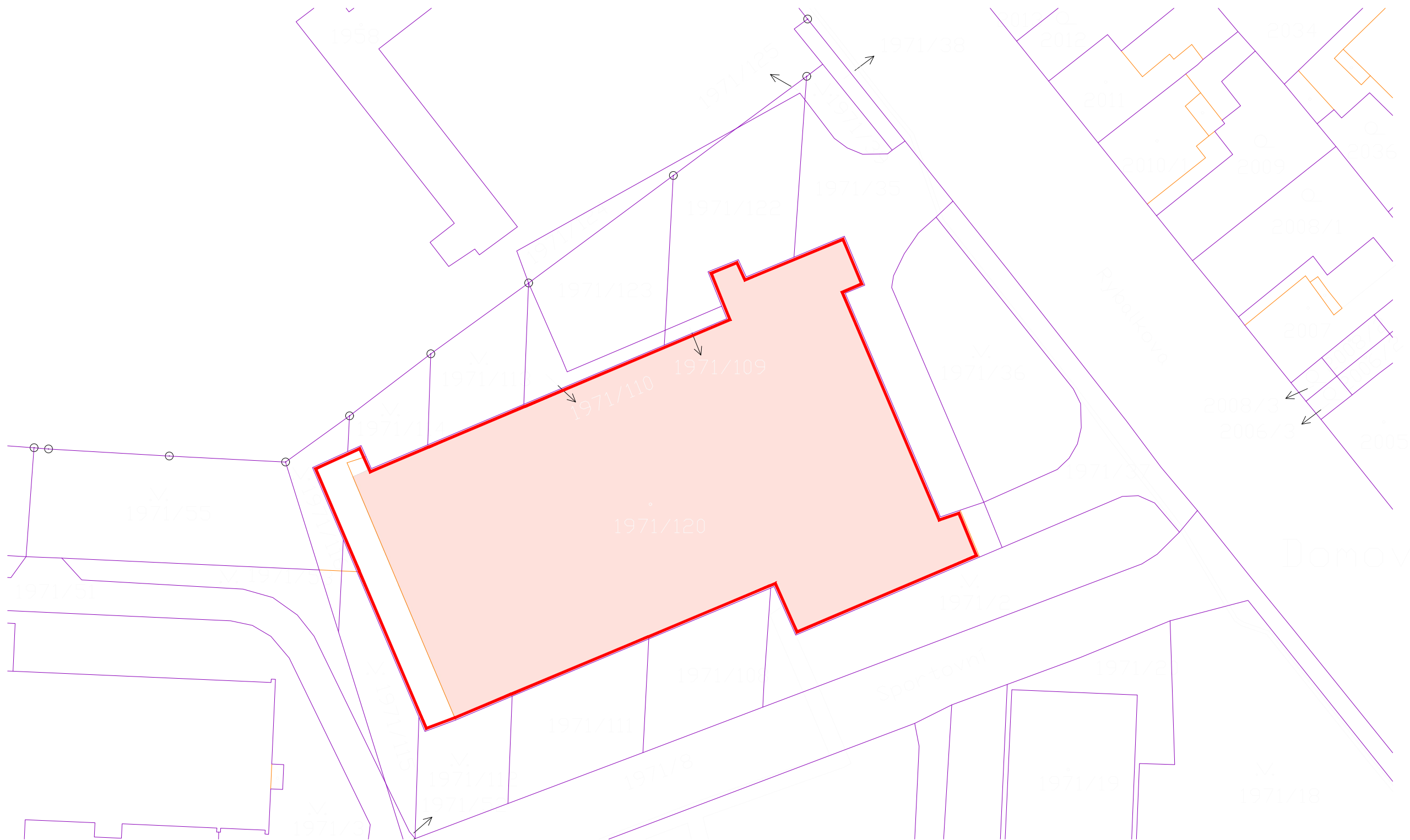


KATASTRÁLNÍ SITUAČNÍ VÝKRES



M 1:500



OTISK AUTORIZAČNÍHO RAZÍTKA A PODPIS

**LEGENDA**

- Hranice pozemků podle mapy KN
- Stávající dotčený objekt
- Plocha dotčené střechy

<div></div> <div>projekty staveb</div>		Č. PARÉ		MÍSTO STAVBY		UL. RYBÁLKOVA 2673, 440 01 LOUNY, PARC. Č. 1971/120	
				KRAJ		ÚSTECKÝ	
				STAVEBNÍK		MĚSTO LOUNY, MÍROVÉ NÁMĚSTÍ 35, 440 01 LOUNY	
ING. ZDENĚK HAVLÍNA 290 01 Poděbrady V, Máchova 80				NÁZEV AKCE  STAVEBNÍ ÚPRAVY STŘECH OBJEKTU MSH			
VYPRACOVAL	ING. ZDENĚK HAVLÍNA						
KRESLIL	ING. ZDENĚK HAVLÍNA						
				STAVEBNÍ ÚPRAVY STŘECH OBJEKTU MSH			
OZN. VÝKRESU	Louny střecha VSH_situace.DWG	ZMĚNA					
FORMÁT	2 x A4						
DATUM	12/2024	MĚŘÍTKO	Č. VÝKR.	ČÁST PROJEKTU		NÁZEV VÝKRESU	
STUPĚŇ	POVOLENÍ STAVBY	1:500	C.2	C. SITUAČNÍ VÝKRESY		KATASTRÁLNÍ SITUAČNÍ VÝKRES	